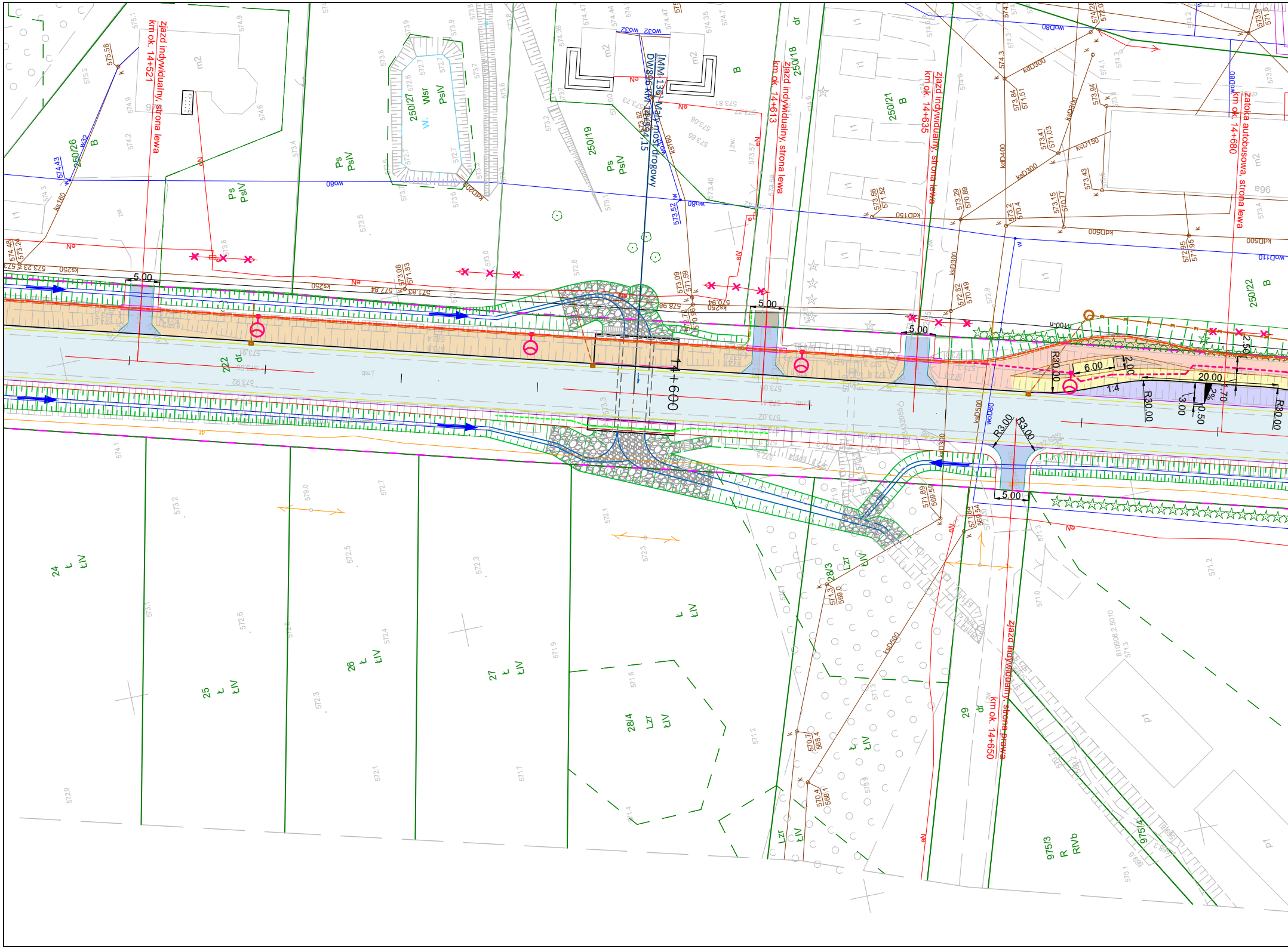
zjazd indywidualny, strona lewa
km ok. 14+521
zjazd indywidualny, strona lewa
km ok. 14+613
zjazd indywidualny, strona lewa
km ok. 14+635
zatoka autobusowa, strona lewa
km ok. 14+680
zjazd indywidualny, strona prawa
km ok. 14+659
[MM-136] Mały most drogowy
DW806 KM 14+594,15
14+600
5.00
5.00
5.00
5.00
R30.00
R30.00
R30.00
R3.00
R3.00
6.00
20.00
2.00
2.50
3.00
0.50
1.70
1:4
2%
250/26
250/27
250/19
250/18
250/21
250/22
222
24
25
26
27
28/4
28/3
29
975/3
975/4
B
Ps
PsIV
Wsr
dr
ŁIV
Lzr
R
RIVb
m2
p1
wo80
wo32
kdD300
kdD500
ksD300
ksD150
ks250
ks160
woD110
Ne

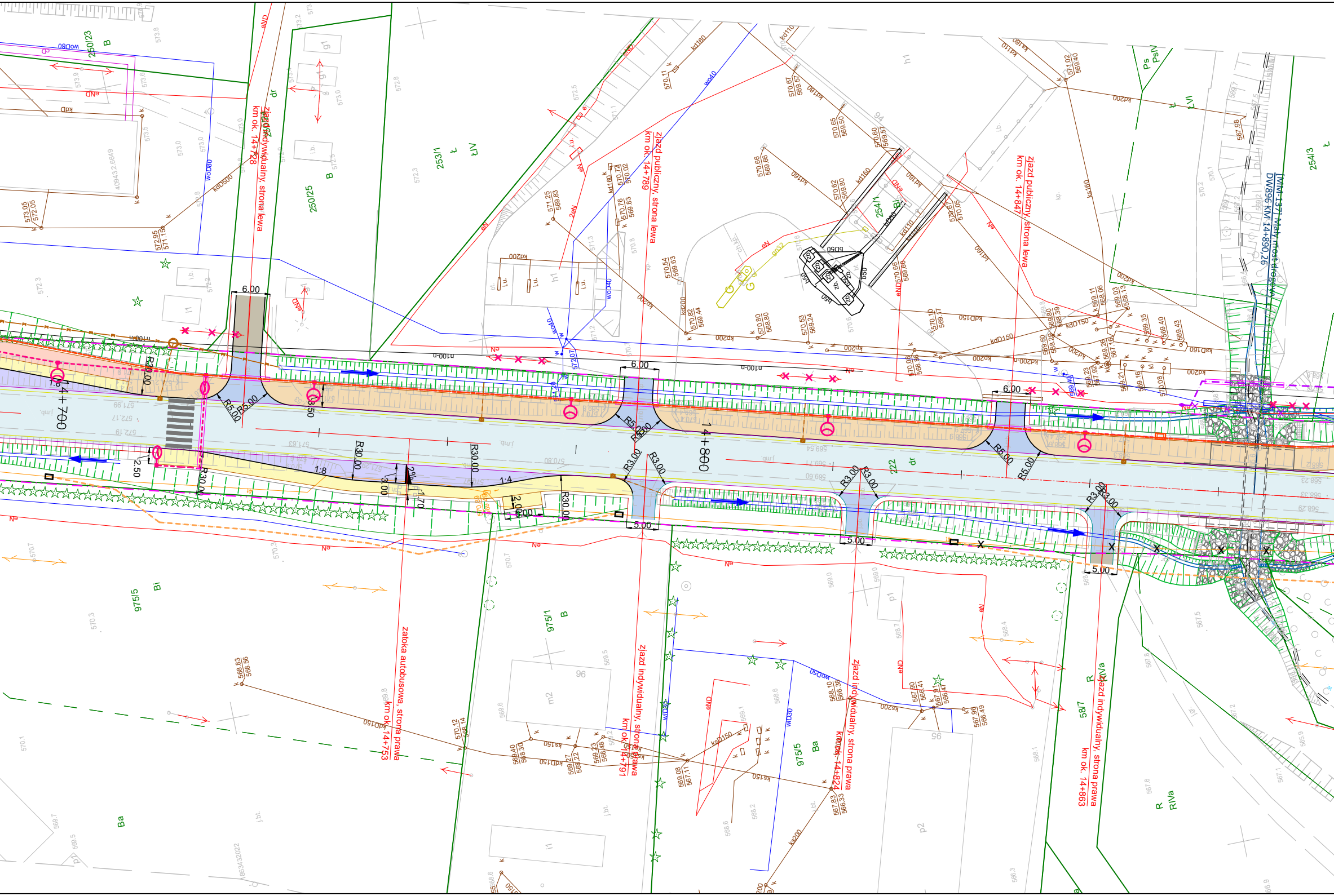
zjazd indywidualny, strona lewa
km ok. 14+728
zjazd publiczny, strona lewa
km ok. 14+789
zjazd publiczny, strona lewa
km ok. 14+847
zatoka autobusowa, strona prawa
km ok. 14+753
zjazd indywidualny, strona prawa
km ok. 14+791
zjazd indywidualny, strona prawa
km ok. 14+824
zjazd indywidualny, strona prawa
km ok. 14+863
[MM-137] Mały most drogowy
DW896 KM 14+890,26
14+700
14+800
6.00
6.00
6.00
5.00
5.00
5.00
R5.00
R3.00
R30.00
1:8
1:4
2%
2.50
3.50
3.00
2.00
1.70
250/23
250/25
253/1
254/1
254/3
975/5
975/1
58/7
222
dr
B
Bi
Ba
R
RIVa
Ps
PsIV
ŁIV

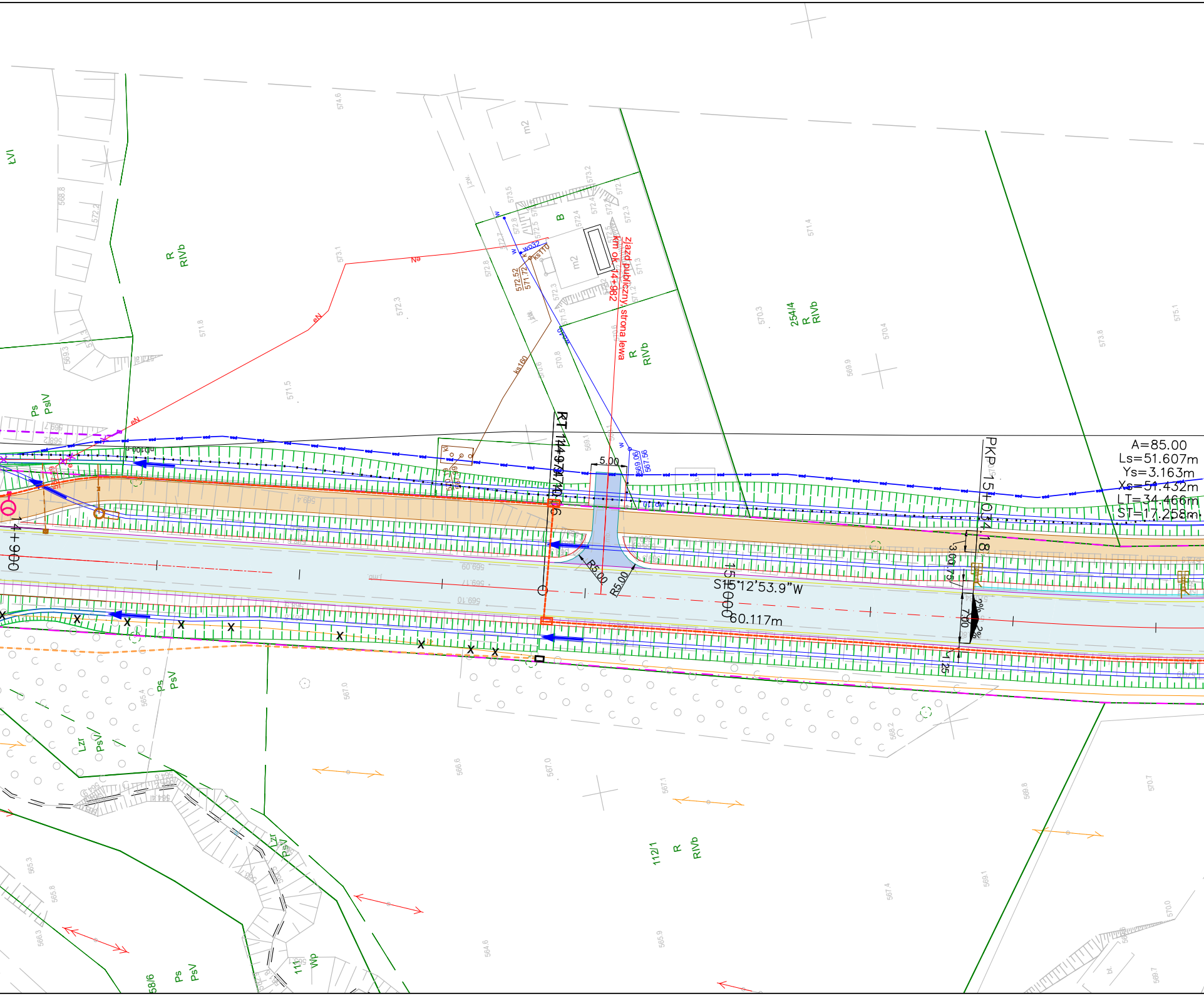

zjazd publiczny, strona lewa
km ok. 14+982
A=85.00
Ls=51.607m
Ys=3.163m
Xs=51.432m
LT=34.466m
ST=17.258m
PKP 15+034.18
S15°12'53.9"W
60.117m
15+000
14+900
5.00
R5.00
R5.00
3.00
0.75
7.00
2%
2%
1:25
wo32
ks110
ks160
572.52
571.72
569.06
567.56
wo110
B
m2
m2
R
RIVb
254/4
R
RIVb
R
RIVb
Ps
PsIV
Ps
PsV
Lzr
PsV
Lzr
PsV
112/1
R
RIVb
58/6
Ps
PsV
111
Wp
ŁVI

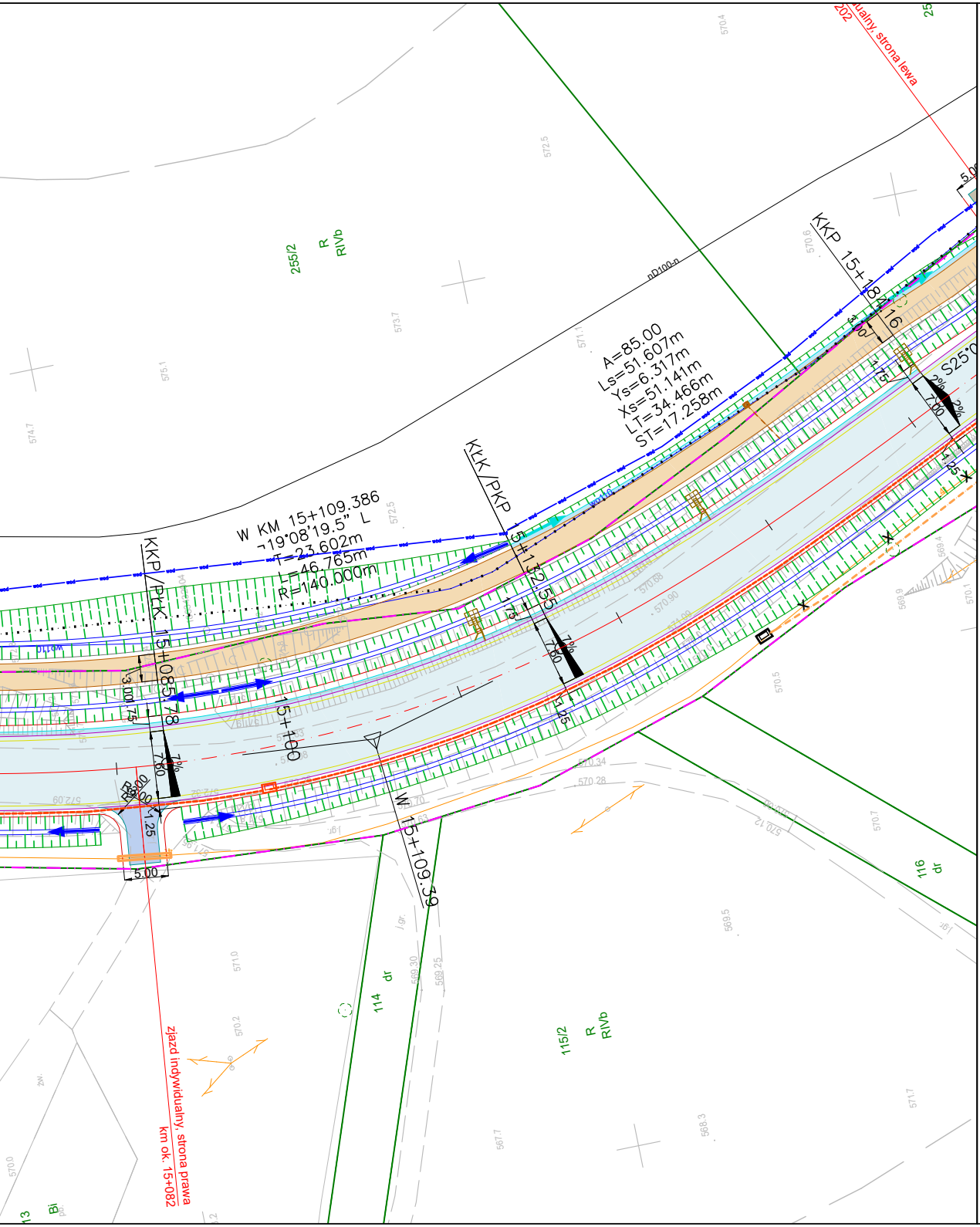
A=85.00
Ls=51.607m
Ys=6.317m
Xs=51.141m
LT=34.466m
ST=17.258m
W KM 15+109.386
19°08'19.5" L
T=23.602m
L=46.765m
R=140.000m
KKP 15+182.16
KLK/PKP 15+132.55
KKP/PLK 15+085.78
15+100
W 15+109.39
255/2
R
RIVb
115/2
R
RIVb
114
dr
116
dr
nD100-n
zjazd indywidualny, strona prawa
km ok. 15+082
zjazd indywidualny, strona lewa
202
5.00
7%
2%
S25

LEGENDA:

BRANŻA DROGOWA

- istniejący pas drogowy
- projektowana oś drogi
- projektowana krawędź pasa ruchu
- projektowana krawędź nawierzchni bitumicznej
- projektowana krawędź pobocza
- projektowana krawędź opaski zewnętrznej
- projektowany krawężnik
- projektowane obrzeże
- projektowany ściek trójkątny
- istniejący pas drogowy
- projektowane dno rowu
- projektowany mur oporowy
- projektowana skarpa
- projektowany wpust deszczowy
- projektowany ściek skarpowy
- projektowana nawierzchnia jezdni
- projektowana nawierzchnia objazdu tymczasowego
- istniejąca nawierzchnia objazdu tymczasowego
- projektowany chodnik
- projektowana ścieżka rowerowa
- projektowana ścieżka pieszo-rowerowa
- projektowana zatoka autobusowa
- projektowany zjazd z nawierzchni bitumicznej
- projektowany zjazd z kostki
- projektowany zjazd z kruszywa

BRANŻA SANITARNA

- projektowany gazociąg w/c
- projektowany gazociąg s/c
- projektowany gazociąg n/c
- projektowana rura osłonowa na gazociągu
- projektowany wodociąg
- projektowana rura ochronna na wodociągu
- projektowany hydrant
- projektowana zasuwa
- projektowana studnia wodomierzowa
- projektowana kanalizacja deszczowa
- projektowany przykanalik kanalizacji deszczowej
- projektowana kanalizacja deszczowa ciśnieniowa
- projektowana studnia kanalizacji deszczowej
- projektowany wylot kanalizacji deszczowej
- projektowana studnia wpadowa kanalizacji deszczowej
- O S projektowane urządzenia podczyszczające
- projektowana kanalizacja sanitarna
- projektowana studnia kanalizacji sanitarnej
- projektowany przykanalik kanalizacji sanitarnej
- projektowana kanalizacja sanitarna ciśnieniowa
- istniejąca sieć do rozbiórki

BRANŻA TELETECHNICZNA

- projektowana kanalizacja kablowa
- projektowana studnia tt
- projektowany rurociąg kablowy
- projektowany słup linii napowietrznej tt
- projektowane rury ochronne
- X rozbiórka sieci telekomunikacyjnej
- projektowany kanał technologiczny
- projektowana studnia KT

BRANŻA ELEKTROENERGETYCZNA

- projektowana linia kablowa oświetlenia drogowego w rurze ochronnej
- projektowana szafa oświetleniowa/ złącze kablowe
- projektowane latarnie oświetlenia drogowego
- projektowane latarnie oświetlenia przejść dla pieszych
- projektowana linia kablowa SN
- projektowana linia napowietrzna SN na słupach wirowanych
- projektowana linia kablowa nN
- projektowana linia napowietrzna nN na słupach wirowanych
- projektowana rura ochronna/przepust
- projektowana oprawa oświetleniowa na słupie nN z demontażu
- istniejąca oprawa oświetleniowa na słupie nN
- projektowane złącze kablowe
- × demontaże istn. sieci SN
- × demontaże istn. sieci nN

- ekrany akustyczne

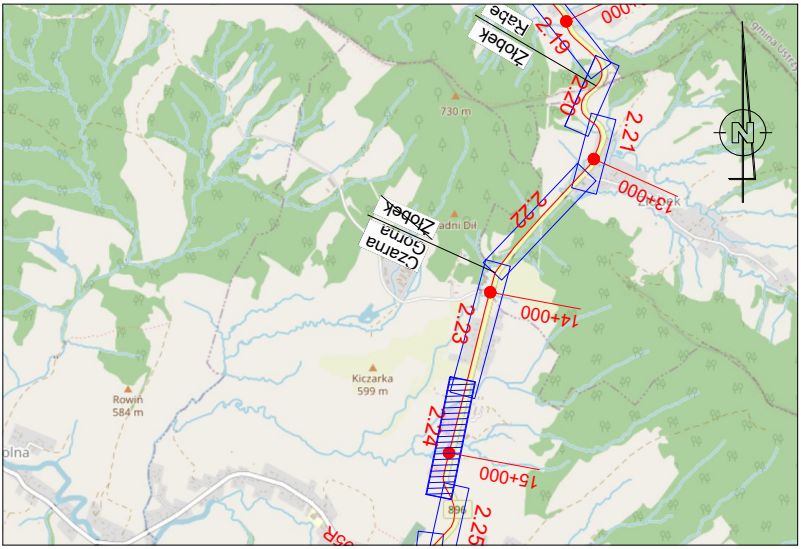
Rabe
Żłobek
2.19
000
2.20
730 m
2.21
13+000
gmina Ustrz
N
Czarna Górna
Żłobek
2.22
adni Dił
14+000
2.23
Kiczarka
599 m
Rowin
584 m
2.24
15+000
olna
896
2.25

Fundusze Europejskie
Program Regionalny

Rzeczpospolita Polska

PODKARPACKIE
przestrzeń otwarta

Unia Europejska
Europejskie Fundusze
Strukturalne i Inwestycyjne

INWESTOR
Zarząd Województwa Podkarpackiego w Rzeszowie
al. Łukasza Cieplińskiego 4, 35-010 Rzeszów
reprezentowany przez: **Podkarpadki Zarząd Dróg Wojewódzkich w Rzeszowie**
ul. T. Boya Żeleńskiego 19A, 35-105 Rzeszów • 17 860-94-50 • biuro@pzdw.pl • www.pzdw.pl

JEDNOSTKA PROJEKTOWA

engineering & consultancy
E&C Sp. z o.o.
41-300 Dąbrowa Górnicza
ul. Ks.G. Augustynika 1A/32

ProtechniCon
ProtechniCon Sp. z o.o.
31-872 Kraków
os. Dywizjonu 303 20/LU7

ZAMIERZENIE BUDOWLANE
Rozbudowa drogi wojewódzkiej nr 896 Ustrzyki Dolne - Ustrzyki Górne na odcinku od m. Ustrzyki Dolne do m. Czarna Górna od km ok. 0+000 do km ok. 15+724 wraz z odcinkami nawiązania oraz rozbiórką, budową, przebudową niezbędnej infrastruktury technicznej, budowli i urządzeń budowlanych realizowana w ramach zadania "Przebudowa/rozbudowa drogi wojewódzkiej nr 896 Ustrzyki Dolne - Ustrzyki Górne".

ADRES INWESTYCJI woj. podkarpackie, pow. bieszczadzki, gm. Ustrzyki Dolne, Czarna	DATA 09.2023

RODZAJ PROJEKTU PROJEKT KONCEPCYJNY	CZĘŚĆ PROJEKTU -
TOM PROJEKT ZAGOSPODAROWANIA TERENU	BRANŻA -

FUNKCJA	ZESPÓŁ PROJEKTOWY		SPECJALNOŚĆ	PODPIS
Projektanci	**mgr inż. Bartłomiej Bala**	MAP/0063/POOD/05	DROGOWA	
	mgr inż. Katarzyna Majerczak	MAP/0322/PWBD/21	DROGOWA	
Sprawdzający	**mgr inż. Wojciech Jędrys**	SKL/0455/POOD/04	DROGOWA	
Projektanci	**mgr inż. Maciej Żuchowicz**	MAP/0084/POOM/04	MOSTOWA	
	mgr inż. Rafał Potępa	MAP/0059/PWBM/20	MOSTOWA	
	mgr inż. Tomasz Cwajna	MAP/0195/POOM/10	MOSTOWA	
Sprawdzający	**mgr inż. Tomasz Grysiak**	MAP/0085/POOM/06	MOSTOWA	Grysiak
Opracowali	**mgr inż. Marta Wojteczek** **mgr inż. Sławomir Zając**			

OBIEKT ***DROGA WOJEWÓDZKA NR 896***		SKALA **1:500**
TYTUŁ RYSUNKU **Projekt zagospodarowania terenu**	REW. r_05	NR RYS. **1.24**